

DEPARTEMENT DE L'ARIEGE
Commune de PAMIERS

Cadastre Section YC n° 88-89
Lieu-dit : "Lesquerrie"

*Aménagement
d'un Parking Covoiturage*


PLAN TOPOGRAPHIQUE

Effectué sur le terrain le Lundi 28 Juin 2022


Echelle : 1/250

Système de coordonnées LAMBERT III
Nivellement rattaché au système NGF

Références	Date	Indice	
D 222 014	Février 2022	1	_____



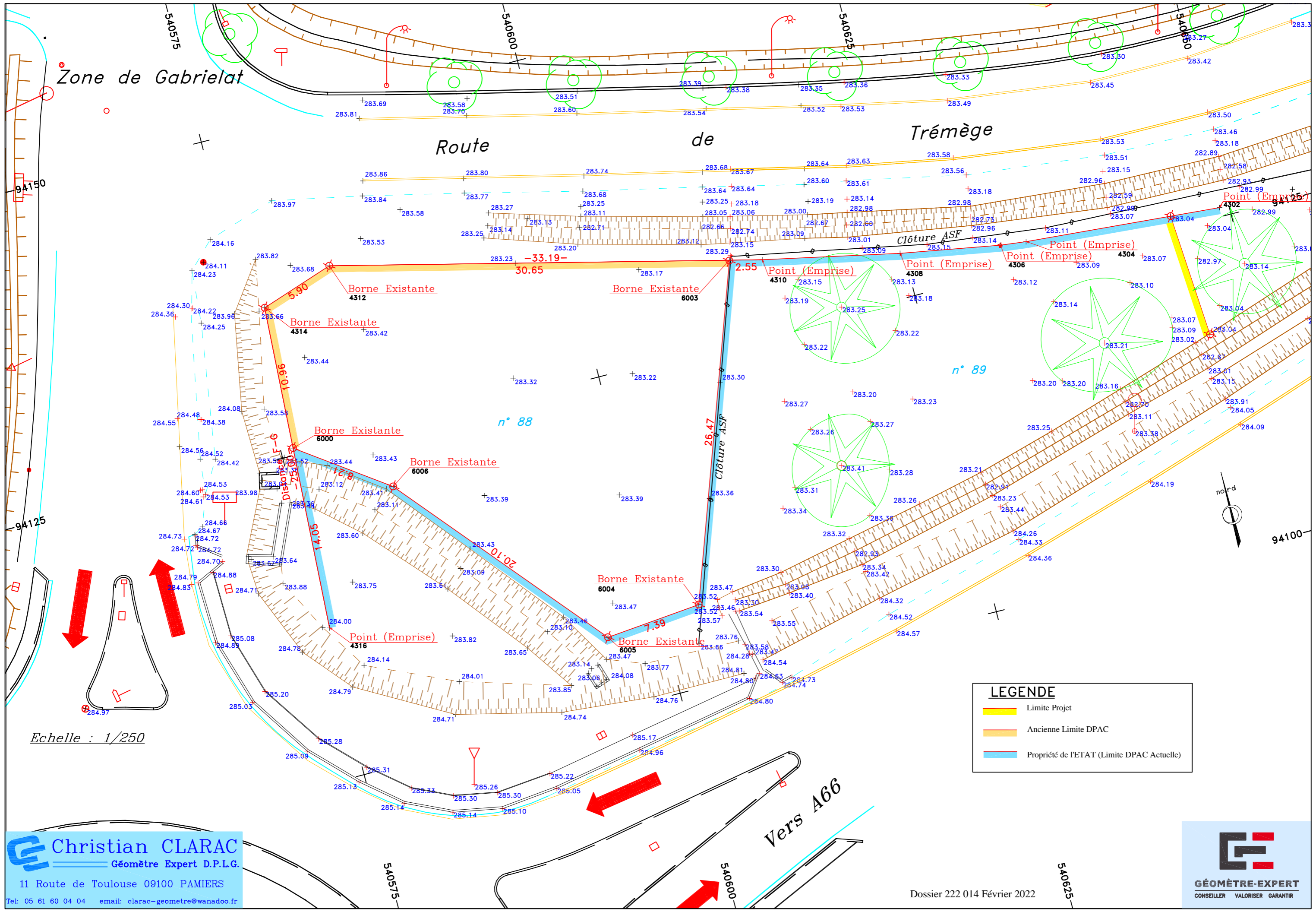
Christian CLARAC
Géomètre Expert D.P.L.G.
11 Route de Toulouse 09100 PAMIERS
Tel: 05 61 60 04 04 email: clarac-geometre@wanadoo.fr



GÉOMÈTRE-EXPERT
CONSEILLER VALORISER GARANTIR

Zone de Gabrielat

Route de Trémège



LEGENDE	
	Limite Projet
	Ancienne Limite DPAC
	Propriété de l'ETAT (Limite DPAC Actuelle)

Echelle : 1/250

Christian CLARAC
 Géomètre Expert D.P.L.G.
 11 Route de Toulouse 09100 PAMIERIS
 Tel: 05 61 60 04 04 email: clarac-geometre@wanadoo.fr

Vers A66

Dossier 222 014 Février 2022

GÉOMÈTRE-EXPERT
 CONSEILLER VALORISER GARANTIR